



03DD 023926



Sanjay Sen



नि. नि. 62-23

Stamp text: Section 5 (1) of L. R. Act 1951... Stamp Act 1952

नि. नि. 62-23

M.V. 00m
27000
33000
2319

₹ 0,00,000 (TIN) प्रिण हाजार टाका पणे
म्हावर सम्पत्ति विग्र-येर साफ कोबाना ।

362600
Dist. District Sub-Registrar,
17 MAR 2004

साफ कोबाना प्रे-ता :-

A 3619/10
12 70
362600

(1) श्री अजय साहा, (2) श्री विप्लव साहा, (3) श्री समर साहा,
सकनेर पिता श्री शम्भू नाथ साहा, जाति - हिन्दू, पेशा - व्यवसा,
सां - दुर्गानगर, ~~झांझर~~ रोड, थाना - निघता, कलिकाता - 75,
जेना उठुर 28 परगणा ।

Stamp A fees Rs. 55/-
Vide Miss. Receipt No. 1199
17-3-04

साफ कोबाना
A.D. S. R. Goswami, Dist. Sub-Registrar,
24-Parganas. (North)
17-3-04

23rd Feb 2004
Kaly Chakrabarty

39728
Sold to Sanjay Saha
of Omney Nagar, A.P. Road, Calcutta

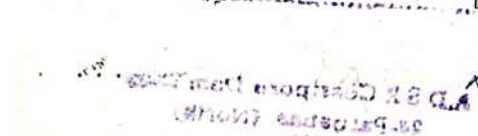
Kolkata Collectorate
Addl. District Registrar,
Customs Bus Bus, North 24 P.W.D.
Dated 18/2/2004
23 FEB 2004



25000X1 - 25000
1000X2 - 2000
27000

~~Kaly Chakrabarty~~
~~Atto Dalip Chakrabarty~~
~~of Narayan Pally~~
~~Hardu Bazar~~


✓ বিক্রির প্রমাণ



Manoj Ghosh
80 Tinkari Kancherghata
Dum Dum Cantt.
Calcutta 28
Bachchan Bazar

Addl. District Sub-Registrar,
Customs Bus Bus, North 24 P.W.D.
23 FEB 2004

Manoj Ghosh
80 In Tinkari
Kancherghata
Dum Dum Cantt
Calcutta
Bachchan



লি নি চত্র-বর্গী

(২)

স্বাক্ষরিত কোবানা বিব্র-তা :-

শ্রীমতী লি নি চত্র-বর্গী , স্বামী শ্রী দিলীপ চত্র-বর্গী , জাতি - হিন্দু ,
পেশা - গৃহস্থানী , স্বাং - নারায়ণ পল্লী , নিমতা , খানা নিমতা ,
কলিকাতা - ৭০০০৪৯ ।

কস্য সম্পূর্ণ নিব্দায় ও নিব্দায় অবস্থায় স্বাবর সম্পত্তি বিব্র-য়ের স্বাক্ষর কোবানা
দলিল পত্রমিদং কার্যখাগে :-

জেলা উত্তর ২৪ পরগণা , খানা নিমতা , এ্যাডিশনাল ডিস্ট্রিকট সাবরেজিস্ট্রী অফিস
মোং কাশীপুর দমদম স্মাথিল নর্থ দমদম মিউনিসিপ্যালিটীর এলাকাধীন কলিকাতা পরগণাস্থিত -
মৌজা দক্ষিণ নিমতা গ্রামে ৬৩ , ১৬৩ নং জৌজি ভূ-হান মালিক পন্ডিচম্বব্ব রাজা 'সরকার পক্ষে

উত্তর

Sl. No ... 39728
Sold to..... Sanjay Saha.....
of..... Dwivedi Nagar, A.P. Road
Cal-65-

Kolkata Collectorate
Treasury.

Dated... 16/2/2004


Treasurer.

25000x1 - 25000 ✓
10000x2 - 20000 ✓

27000 ✓



AGI, District Sub-Registrar,
Calcutta Dist. Office, 10 Dec 2004

12 3 FEB 2004



मि. मि. ६९०२३

(७)

উত্তর ২৪ পরগণা জেলা কালেকটর বাহাদুর অধিকারে রায়ত মোকরারী সূত্রীয় ১৩৫ নং
খতিয়ান উত্ত- ১৩০০ নং দাগের ৭৩ শতক জমির অর্ধাংশ ৩৬৫০ শতক জমি গত ১৯৫৫
সালের ১০ই জুন তারিখে কাশীপুর দমদম সাবরেজিস্ট্রী অফিসের ৫০৯১ নং রেজিস্ট্রীকৃত সাফ
কোবানার দ্বারা হোসেন আলি মন্ডল, শুকুর আলি কাঁচাল সাহেবের নিকট হইতে খরিদ
করিয়া খাসে ভোগ দখল করিতে থাকিবস্থায় ইং ২৮ . ১০ . ১৯৫৭ তারিখে কাশীপুর দমদম
সাব রেজিস্ট্রী অফিসের ৭০৯১ নং রেজিস্ট্রীকৃত সাফ কোবানা মূলে উত্ত- সমুদয় সম্পত্তি শ্রী
হরিপদ রায় চৌধুরী মহাশয়ের নিকট বিক্রয় করেন । অতঃপর উত্ত- শ্রী হরিপদ রায় চৌধুরী
মহাশয় ঐ দাগের উপর অর্ধাংশের অধিকারী মহম্মদ কাঁচাল সাহেবের সহিত এজমালে ভোগ
দখল করিতে থাকাকালীন উত্ত- সম্পত্তি বিভিন্ন খণ্ডে বিভক্ত করত ও খণ্ডিত জমিতে যাতায়াতের
রাস্তা প্রদর্শিত করাইয়া নিজ দিনর মধ্যে আপোষ বিভাগ বন্টন করিয়া তাহার নিজ অংশ
১ , ২ ও ৫ নং প্লট চিহ্নিত রূপে প্রাপ্ত হইয়া খাসে ভোগ দখল করা কালীন ১ ও ২ নং

প্লট -

SF

No. 39728
Sent to Sanjay Sahu
of Chandra Shekar, Apex Road
..... Col-65

Kolkata Collectorate
Treasury.


Treasurer.

Dated... 16/3/2004

25000x1 - 25000 ✓
1000x2 - 2000 ✓
+0 27000 ✓

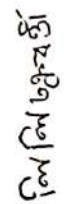































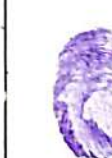


Faint, mostly illegible text in Bengali script, likely a receipt or ledger entry, partially obscured by the stamp and other markings.

Addl. District Sub-Registrar
Chandra Shekar, North 65

23 FEB 2004

SPECIMEN FOR TEN FINGERPRINT

Sl. No.	Signature of the executants / Presentants					
						
		Little	Ring	Middle	Fore	Thumb
		Left Hand				
						
		Thumb	Fore	Middle	Ring	Little
		Right Hand				
						
		Little	Ring	Middle	Fore	Thumb
		Left Hand				
						
		Thumb	Fore	Middle	Ring	Little
		Right Hand				
						
		Little	Ring	Middle	Fore	Thumb
		Left Hand				
						
		Thumb	Fore	Middle	Ring	Little
		Right Hand				


















1	2	3
4	5	6
7	8	9
10	11	12

[Signature]
 Addl. District Sub-Registrar,
 Coimbatore Dist. Dnn. North 84 Tps.

23 FEB 2004

SPECIMEN FOR TEN FINGERPRINT

Sl. No.	Signature of the executants / Presentants					
						
		Little	Ring	Middle	Fore	Thumb
		Left Hand				
						
		Thumb	Fore	Middle	Ring	Little
		Right Hand				
		Little	Ring	Middle	Fore	Thumb
		Left Hand				
						
		Thumb	Fore	Middle	Ring	Little
		Right Hand				
		Little	Ring	Middle	Fore	Thumb
		Left Hand				
						
		Thumb	Fore	Middle	Ring	Little
		Right Hand				



[Signature]
Addl. District Sub-Registrar,
Gandhinagar, Bangalore.

23 FEB 2004

(৪)

পুট উত্তর কমবেশী ৬ কাঠা ৪ ছটাক ৩৭ বর্গফুট জমি কানাই নান দাস মহাশয়ের নিকট কাশীপুর দমদম সাবরেজিস্ট্রী অফিসে ১৯ শে মার্চ ১৯৫৯ তারিখে ১ নং বহির ৪০ নং ভলুমের ৭১ হইতে ৭৩ নং পাতায় নকলকৃত ২২১০ নং সাফ কোবানা মূলে বিক্রয় করিয়া চির নিঃসৃত্ত ও দখলচ্যুত হন । এইরূপে উত্তর কানাই নান দাস মহাশয় উত্তর সম্পত্তি খাসে ভোগদখল করিতে থাকিবাম্বায় বিগত ইরাজী ১৯৮৭ সালের ১৫ ই জানুয়ারী তারিখে পরলোক গমন করিলে তাঁহার পরিচ্যাও উত্তর সম্পত্তি তাঁহার স্ত্রী ও পুত্র কন্যাগণ অর্থাৎ আমার পূর্ব্বাধিকারী গণ যথাশ্রমে শ্রীমতী ছানু বানা দাস , শ্রী গোপাল চন্দ্র দাস , শ্রী গোবিন্দ চন্দ্র দাস , শ্রী নারায়ণ চন্দ্র দাস , কুমারী ঘীনা দাস ও শ্রীমতী টুলু চত্রবর্তী (দাস) দিগর হিন্দু আইনের বিধান যতে ওয়ারিশান সূত্রে প্রাপ্ত হইয়া খাসে এজমালে উত্তর কমবেশী ৬ কাঠা ৪ ছটাক ৩৭ বর্গফুট জমি ভোগ দখল করিতে থাকিবাম্বায় বিক্রয় করিবার ঘোষণা করিলে আমি অত্র দলিলের বিশ্রুতা - বিগত ইরাজী ২০.৬.১৪ তারিখে দাখিলকৃত ইংরাজী ২২.৬.১৯৯৪ তারিখে কাশীপুর দমদম সাবরেজিস্ট্রী অফিসের ১ নং বহির ৫৪ নং ভলুমের ১০১ হইতে ১০৬ নং পাতায় নকলকৃত ২৩৩৫ নং এককেতা রেজিস্ট্রীকৃত সাফ কোবানা দলিল মূলে কমবেশী ২ - ৬ - ০ দুই কাঠা আট ছটাক শালি জমি উত্তর শ্রীমতী ছানুবানা দাস দিঃ নিকট হইতে খরিদ করিয়া খাসে নির্ব্যুত সুত্রে ভোগ দখল করিয়া আসিতেছি । যাহা আমার দ্বান বিক্রয় হস্তান্তর করিবার উত্তম নির্ব্যুত সুত্বাধিকার বর্তমান আছে ।

এক্ষণে আমার নানাবিধ বৈধ কারণে নগদ টাকার বিশেষ আবশ্যক হওয়ায় আমার উত্তররূপে প্রাপ্ত খাসসুত্রে দখলীয় নিম্ন উপলীল বর্ণিত অত্রসহ নকসায় নান রডের রেখার স্তুদুরা চিহ্নিত ও সীমাক্ষক কমবেশী ২ কাঠা ৬ ছটাক ১৪ বর্গফুট জমি বিক্রয় করিবার ঘোষণা করিলে আপনারা অত্র কোবানার শ্রুতা তাহা জানিতে পারিয়া উহা খরিদ করিতে সম্মত হওয়ায় অদ্যকার তারিখে আপনাদের নিকট হইতে উত্তর সম্পত্তির সমযোচিত সর্বোচ্চ বাজার দর মূল্য যঃ - ৩, ৩০, ০০০ , তিন লক্ষ ত্রিশ হাজার টাকা নিম্ন জায়গত বুকিয়া পাইয়া সম্পূর্ণ নির্দায় ও -

নির্দায়



[Handwritten signature]
Addl. District Sub-Registrar,
Chalpassi Bazar, Dava. Month 04 Dec 04

23 FEB 2004

(৫)

নির্দেশিত অবস্থায় অন্য তারিখে আপনাদের নিকট সাক্ষরিত করিয়া চির নিসৃত ও দখলচ্যুত হইলাম এবং বিক্রীত সম্পত্তিতে আপনাদের খাস দখল দিয়া দিলাম ।

আপনারা অন্যকার তারিখ হইতে আমার যাবতীয় সুত্রে সুত্বাধিকারী হইয়া মালিকান সরকারে ও স্থানীয় মিউনিসিপ্যালিটী অফিসে আমার নামের পরিবর্তে আপনাদের নিজ নিজ নাম পতন করিয়া দান , বিক্রয় , বন্দক , হস্তান্তর , পাকা গৃহাদি নির্মাণ এবং সর্ব প্রকার ফতমা-মুক্ত-পত্র , গেজেটাদি ওয়ারিশান ও স্থনাভিবিৎ-গণপ্রম্বে বিক্রীত সম্পত্তিতে পরম সুখে যদুহা ভাবে ভোগ দখল করিতে থাকুন । কস্মিনকালে আমি মায়ে ওয়ারিশান গণপ্রম্বে উক্ত বিক্রীত সম্পত্তির উপর কেহ কোন প্রকার দাবী দাওয়া ওজর আপত্তি করিতে পারিব না । যদি কেহ দাবী দাওয়া করে বা করি তবে তাহা সর্বত্র সর্বদানতে বাতিল ও নাম-জুর হইবে ।

বিক্রীত সম্পত্তিতে আমার যে সমস্ত সুত্রে , স্থায়িত্ব , লভ্য , হক , হকিয়তি ও যাবতীয় ইজমেন্ট অধিকার হিন বা আছে তৎসমুদয় অন্য হইতে রদ , রহিত ও লোপ পাইয়া উক্ত কোবানা বলে আপনাদের উপর বর্তন ।

নিম্ন উপশীল বর্ণিত বিক্রীত সম্পত্তি আমি ইতি পূর্বে দান , বিক্রয় বা কোন প্রকার দায় সংযুক্ত করি নাই বা উহা কাহারও নিকট জামিন দায়ে আবশ্য নাই বা উহা কোন সরকারী বা বেসরকারী প্রতিষ্ঠান কর্তৃক নোটিশ জারী হয় নাই বা উহা কোন দেব স্বেয়ায় বা কোন ট্রাস্ট ফাণ্ডে অর্পিত হয় নাই বা উহা ল্যান্ড গ্র্যাকুইজিশান বা রিকুইজিশানের অন্তর্ভুক্ত সম্পত্তি নহে বা উহাতে কোন চার্জ নাই বা বিক্রীত সম্পত্তির সীমানা সহোৎস নহিয়া কাহারও সহিত কোনরূপ বিরোধ নাই , বিক্রীত সম্পত্তি সম্পূর্ণ নির্দায় ও নির্দেশিত অবস্থায় আমার খাস দখলে আছে তদবস্থায় অন্য আপনাদের নিকট সাক্ষরিত করিলাম ।

যদ্যপি ভবিষ্যতে উক্ত বিক্রীত সম্পত্তি সন্দেহে কোন প্রকার দায় সংযোগাদি বা কোন প্রকার তৎকর্তা প্রকাশ পাইয়া আমার সুত্রে দখলের দোষে আপনাদের খরিদা সুত্রে দখলের কোন ফতি হয় বা করে , তাহা হইলে আমি মায়ে ওয়ারিশান গণপ্রম্বে আপনাদের যাবতীয় ফতি পূরণ করিয়া দিতে বাধ্য ও সীকৃত রহিলাম ।



[Signature]
Addl. District Sub-Registrar,
Ganapeswaram, North 24 Parg.

23 FEB 2004

সি.সি.৬৪৩২৩

(৬)

উক্ত বিক্রীত সম্পত্তি সংক্রান্ত কোন ঘামলা মোকদ্দমা যদি কোর্টে উপস্থিত হয় বা তাহাতে আমার সাক্ষী জবানবন্দী দিবার আবশ্যিক হইলে তাহাও আমি যথাসময়ে আপনাদের খরচায় কোর্টে উপস্থিত হইয়া বেওজরে দিতে বাধ্য ও স্মীকৃত রহিলাম ।

বিক্রীত সম্পত্তি সংক্রান্ত দনিলে কোন ভ্রম থাকা প্রকাশ পাইলে তাহাও সংশোধনার্থে যে কোন দনিল আপনাদের খরচায় করিয়া দিতে স্মীকৃত রহিলাম ।

এতদর্থে সুস্থ শরীরে সরল মনে অন্যের বিনানুরোধে ঐ দনিলের মর্ম সম্যক অবগত হইয়া পণের নিখিত সমুদয় টাকা নিম্ন জায়গত বন্ধিয়া পাইয়া স্বেচ্ছায় সুজ্ঞানে সহি সম্পাদন করিয়া দিলাম । ইতি তাং বাঙ্গা ১৪১০ সালের - ২০^শ ১১^শ মাস -
ইসলাহী ২০০৪ সালের - ২০^শ ১০^শ মাস -
সি.সি.৬৪৩২৩


উপশীল বিক্রীত সম্পত্তির পরিচয় :-

জেলা উত্তর ২৪ পরগণা , থানা নিমতা , এ্যাডিশনাল ডিস্ট্রিকট সাবেজিস্ট্রী অফিস মোং কাশীপুর দয়দয় সায়িল নর্থ দয়দয় মিউনিসিপ্যালিটির এনাকাধীন কলিকাতা পরগণাস্থিত মৌজা দক্ষিণ নিমতা , জে.এল. নং ৮ , রে.সা. নং ১০২ , ভৌজি ৬৩, ১৬৩ নং উক্ত হাল মালিক পশ্চিমবঙ্গ রাজ্য সরকার পক্ষে উত্তর ২৪ পরগণা জেলা কালেকটর বাহাদুর অধিকারে ১০৫ নং খতিয়ান উক্ত রায়ত দখলি সুতীয় --

১০০০ (নয় হাজার তিনশত) দাগে শালি জমির মধ্যে আমার উত্তরূলে খরিদা উপসহ নকসায় লাল রঙের রেখার দ্বারা চিহ্নিত ও সীমাবধি কমবেশী ২ - ৬ - ১৪ চৌদ্দ বর্গফুট দুই কাঠা ছয় ছটাক জমির কাত বার্ষিক হারাহারি ঘণ্ডে ২' ৫০ পয়সা করে - জমিজমা মায় নকসায় দর্শিত যাবতীয় রাস্তার চলাচলের বর্জস্তু ও সর্ষ প্রকার ইজ্যেন্ট স্তুাদি সহ ঐ দনিলের বিক্রীত সম্পত্তি হইতেছে । যাহা মিউনিসিপ্যালিটির নং ৩৪৫^১ শিবাচন রোড ।
২৭/১২

সি.সি.৬৪৩২৩




Addl. District Sup-Regional
Charlotte Dist. Div. North of State

23 FEB 2004

SITE PLAN PREPARED IN C.S. DAG NO-9300,
OF MOUZA- DAKSHIN-NIMTA, G.L. NO-8,
P.S.-NIMTA, WARD NO-19, UNDER-
NORTH KUM. KUM MUNICIPALITY, DIST,
24 PARGANAS(N).

SCALE - 1" = 20'-0"

PURCHASERS -

1. SRI SANJOY SAHA.
2. SRI BIPLOB SAHA.
3. SRI SAMAR SAHA.

LAND AREA -

2K-6CH-149FT (M/D)

(MARKED BY RED-DINE)

H/O- SRI
BABLU SAHA



16269ml
for 16269

SIGNATURE OF VENDOR

DRAWN BY

[Handwritten Signature]
18/2/2005

K. N. I. SARANI
SIBACHAL ROAD

PABLU DUTTA, (D.C.E.)

For D.N. GHOSH & SONS

Surveyor, Plan Maker, Estimator & Valuer
41, New Road (Mandirpara), Birati, Cal-51.

Licence No. 77



REGISTRAR, DISTRICT, NORTH 24 PARGANAS, WEST BENGAL

23 FEB 2004



Serial No. 14
Volume No. 55
Pages 265 to 269
Being No. 2093
For the year 2004

REGISTRAR, DISTRICT, NORTH 24 PARGANAS, WEST BENGAL
22/02/04

For D. N. GHOSH & SONS
Surveyor, Plan Maker, Estimator & Valuer
17, New Road (Mandirpara), Bhatia, Calcutta 700 017

Record No. _____

(৭)

যাহার চৌহন্দী :-

- উত্তরে :- শান্তি মজুমদার দিঃ ।
দক্ষিণে :- সঞ্জয় সাহা দিঃ ।
পূর্বে :- শ্রী বাবলু সাহা ।
পশ্চিমে :- ১৮' ফুট প্রশস্ত কমন প্যাসেজ ।

অপ্রসহ নকসা দলিলের একাংশ বলিয়া গণ্য ও কার্য্যকরী হইবে ।

টাকার জায় :-

১০০ একশত টাকার নোট হিসাবে ৩৩০০ কেতায় ৩,৩০,০০০, টাকা ।
যং তিন লক্ষ ত্রিশ হাজার টাকা ।

মিলি লি ৬৯২৩৩

দলিল প্রস্তুত কারক :-

Deed Prepared by
TUSAR KANTI GHOSH
having License No:- XI-31
of 1985 Under 'C' Dum Dum SRO
Tusar Kanti Ghosh
Signature of the Deedwriter

টাইপকারক :-

পি.সি. মিত্র, *mitra*
কানীপুর দয়দয়,
সাবরেজিস্ট্রী অফিস ।

ইসাদী :-

- Dilip Chakrabarty*
Narayan Palley
cel-69
- Bipul Mitr*
Onuella neega
cel-85



District Sub-Registrar,
Sampore Dum Dum, North 24 Parganas

23 FEB 2004



Page No. I
Volume No. 57
Pages 255 to 316
Being No. 2092
For the year 2004

District Sub-Registrar,
Sampore Dum Dum, North 24 Parganas
22/3/04